












































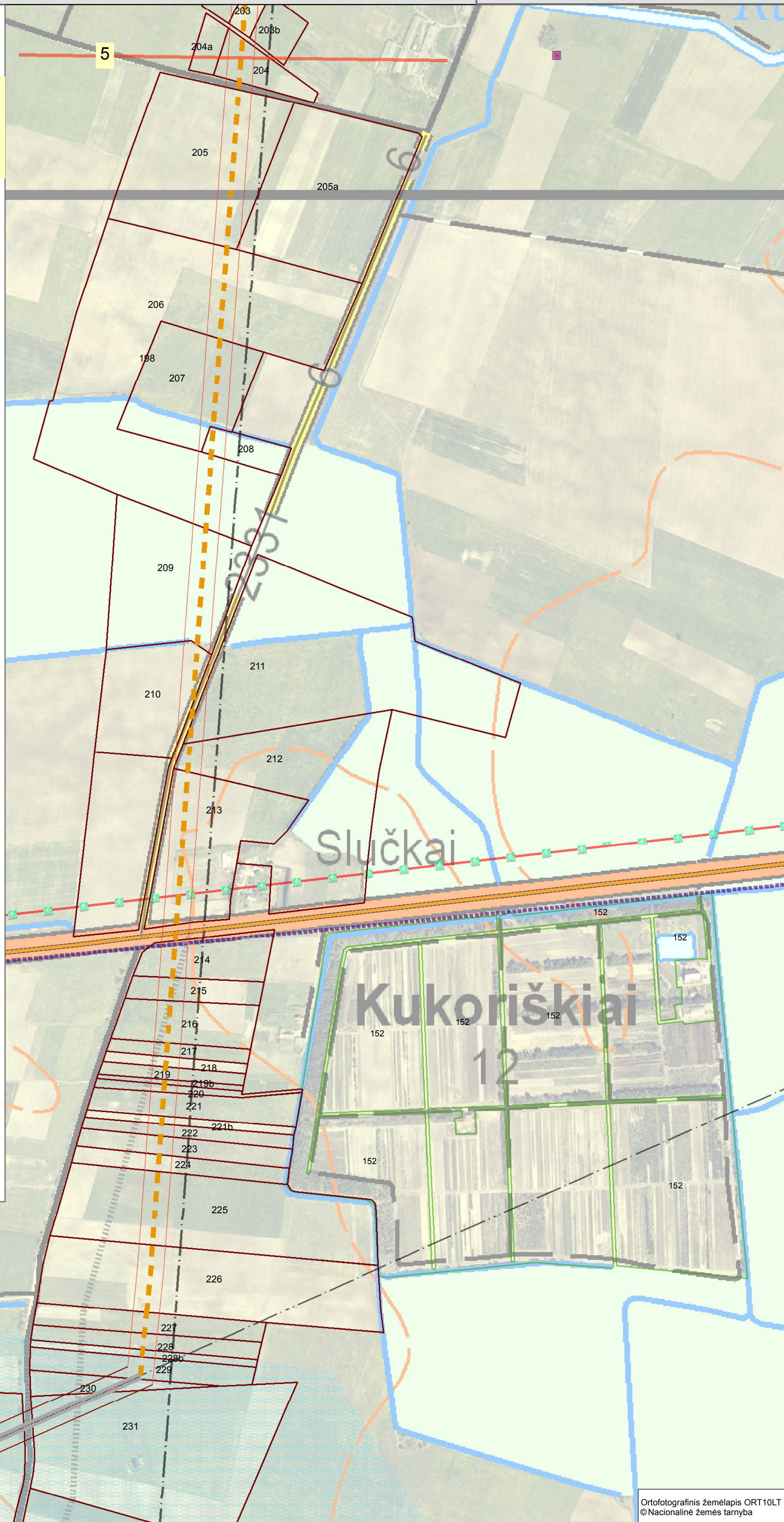



M 1:5000 LAPAS NR. 5.1

110kV ELEKTROS PERDAVIMO LINIJOS TRASA

	Projektuojama orinė 110 kV trasa ant esamos 110 kV el. linijos stulpų (2,94 km)
	Projektuojama orinė 110 kV trasa (23,96 km) su apsaugos zona
	Sklypų ribos ir numeris

-  Esamos Kretingos rajono ribos
-  Esamos Kretingos miesto ribos
-  Kultūros paveldo objektas
-  Kultūros vertybės teritorija
-  Kultūros vertybės apsaugos zona
-  Esami dviračių takai
-  Planuojami nauji dviračių takai
-  Planuojami dviračių takai pagal nac. specialųjį dviračių planą
-  Respublikiniai keliai
-  Apskričių keliai
-  Rajoniniai keliai
-  Vietinės reikšmės keliai
-  Miesto keliai
-  Geležinkeliai
-  Planuojami aplinkeliai po 2015 m.
-  Magistral. dujotiekis su griežto režimo aps. zona (25 m.)
-  Magistral. naftotiekis su griežto režimo aps. zona (25 m.)
-  Magistral. dujot. ir naftot. aps. zona pagal civil. saugą (350 m)
-  Esamos dujų skirstymo stotys ir jų apsaugos zonos
-  Esami vidutinio slėgio dujotiekiai
-  Planuojami vidutinio slėgio dujotiekiai
-  Esama 330 kV elektros linija
-  Esama 110 kV elektros linija
-  Esama 35 kV elektros linija
-  Esama 110 kV elektros pastotė
-  Planuojama 110 kV elektros pastotė
-  Esama 35 kV elektros pastotė
-  Esamos vėjo elektrinės
-  Esamos užtvankos
-  Planuojamos hidroelektrinės
-  Esami ir planuojami ryšio bokštai
-  Esami naftos išgavimo plotai
-  Perspektyvinis naftos išgavimo plotas
-  Esamos naftos išgavimo vietos
-  Planuojamos naftos išgavimo vietos
-  Stovyklavietės, kempingai
-  Viešųjų paplūdimių vietos
-  Rekreatinės sodybos (kaimo turizmo, svečių namai, pirtys ir kt.)
-  Piliakalniai
-  Mitologiniai akmenys
-  Kapinynai
-  Valstybinės reikšmės miškų plotai ir kv. nr.



 Baltic Engineers Savanorių pr. 28, LT-26108, Vilnius, tel. (5) 2334112		Atestato Nr. 1930	110 kV ELEKTROS PERDAVIMO LINIJOS KRETINGA - BENAČIAI STATYBOS SPECIALUSIS PLANAS	
Atestato Nr.	Pareigos	V. Pavardė	Parašas	Data
	Gen. Direktorius	D. Kvedaras		2013
A 916/ 5070	PV	R. Staševičiūtė		2013
2222	PDV	M. Šmitaitė		2013
	Projekt.	J. Abromas		2013
Planavimo organizatorius: LITGRID turtas AB				

Detalizacija ir sklypų identifikavimas

**110 kV ELEKTROS PERDVI MO LINIJOS
PROJEKTUOJAMA TRASA**

LAIDA
0

M 1:5000

LAPAS
5.1

LAPŲ
5